

# RETE COMUNALE DELLE CANALIZZAZIONI

## VIA ROTUNDO

SOSTITUZIONE CANALIZZAZIONE  
ACQUE METEORICHE E CHIARE PC PGS 1203+1214



PROGETTO ESECUTIVO

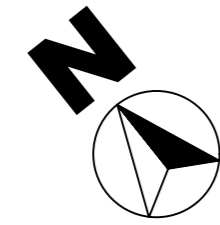
PIANO SEGNALETICA - ATTRAVERSAMENTO VIA LIDO

1:1000

STUDIO D'INGEGNERIA <b>IVO DAZIO</b> Ing. STS/OTIA		Via Buonamano 1 - 6612 ASCONA	
Tel. no. 091 / 791 85 65 - Fax no. 091 / 791 55 87 - e-mail : info@ingdazio-dag.ch			
OGGETTO no. : <b>16.1.9</b>	Progetto : DA	Data del piano : Ascona, 21 novembre 2022	
PIANO no. : <b>15</b>	Disegnato : PT	Dimensioni del piano : 84 / 45 = mq. 0.38	
		Modifiche :	

### LEGENDA

-  LIMITE INTERVENTO
-  ZONA INTERVENTO



Estratto dalla norma Svizzera VSS - SN 640 886 (allegato) - 2002

