


510.20



Piano regolatore di Ascona

PIANO DELLE ZONE

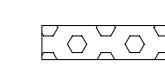
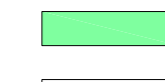
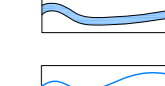
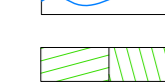
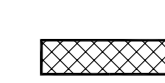



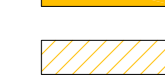
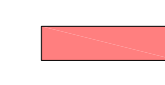








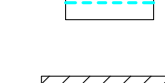




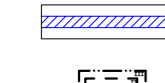



Scala 1:5000

Febbraio 2008  
aggiornato giugno 2012

PETER PESONI ARCH. DIPL. ETH/STA-NSD/DR. VIA LOCARNO 1, 6612 ASCONA

Adottato dal Consiglio Comunale il 30.01.2012  
Pubblicato dal 26 luglio al 27 agosto 2012

il Municipio

-  ZONA BOSCHEVIA
-  ZONA AGRICOLA
-  ACQUE
-  LIMITE ZONA SOGGETTA A PERICOLO DI ESONDAZIONE , quota 198.00
-  ZONA ESPOSTA A PERICOLO DI CADUTA SASST, pericolo medio-pericolo basso
-  ZONE DI INTERESSE ARCHEOLOGICO
-  NT nucleo particolareggiato ( vedi piano particolareggiato n° 510.40)
-  RU2 zona residenziale unifamiliare a 2 piani
-  R2 zona residenziale a 2 piani di pianura  
spazio privato non edificabile
-  R2c zona a 2 piani collinare
-  R3 zona residenziale a 3 piani di pianura
-  R3c zona residenziale a 3 piani collinare
-  R4 zona residenziale a 4 piani
-  Rc zona residenziale-commerciale
-  Ar zona artigianale
-  ZDV zona a destinazione vincolata per contenuti alberghieri
-  EAP zona per edifici e attrezzature di interesse pubblico
-  ZSA zona speciale aeroporto
-  linea di arretramento
-  linea di costruzione
-  OIF: fascia esposta ai rumori; G5 vedi tavola n° 22
-  comparto soggetto a piano di quartiere obbligatorio
-  area di circolazione e posteggi
-  area di circolazione e tracciato indicativo
-  piste ciclabili, sentieri e percorsi prevalentemente pedonali
-  sentierone
-  perimetri di protezione dei pozzi di captazione

